

soyprovidencia

Modificación N° 8 - ZEMol de Salud - Etapa de Imagen Objetivo

Plan Regulador Comunal

Audiencia Pública N°1

26 de abril de 2023

Departamento de Asesoría Urbana - SECPA



soyprovidencia

Modificación N°8 al PRCP

ZEMol de Salud

Audiencia Pública N°1

26 de Abril 2023

Contenidos



1. Antecedentes generales
2. ¿Por qué es necesario modificar el Plan Regulador?
3. Etapas de la modificación
4. Alternativas de estructuración
5. Evaluación Ambiental Estratégica



soyprovidencia

¿Qué es un Plan Regulador Comunal?



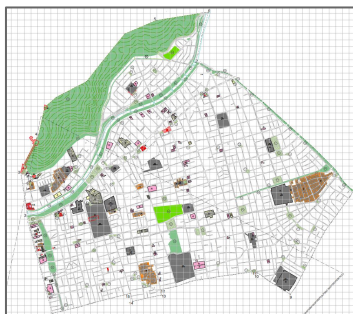
Plan Regulador Comunal (PRC):

Es el instrumento de planificación territorial del municipio que regula:

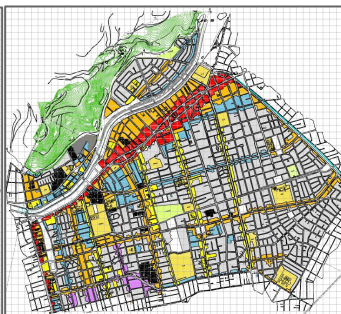
- los **espacios públicos** de la comuna, incluida la red vial y las áreas verdes;
- los tipos de **edificación**;
- las **actividades** permitidas y prohibidas;
- las zonas y los inmuebles **protegidos**.

Componentes del Plan Regulador Comunal de Providencia

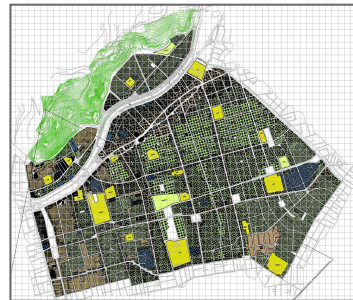
Planos



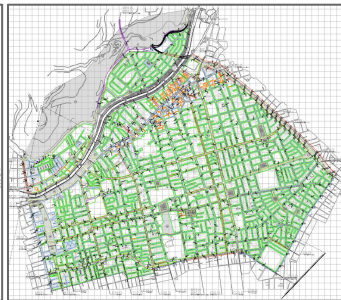
L1: Espacio público, vialidad y áreas verdes



L2: Zonas de edificación



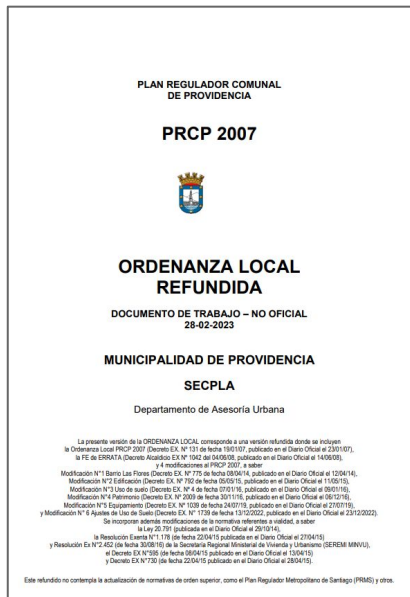
L3: Zonas de usos de suelo



L4: Áreas, zonas e inmuebles protegidos



Ordenanza Local



Memoria Explicativa








soyprovidencia

¿Qué son las ZEMol de salud?







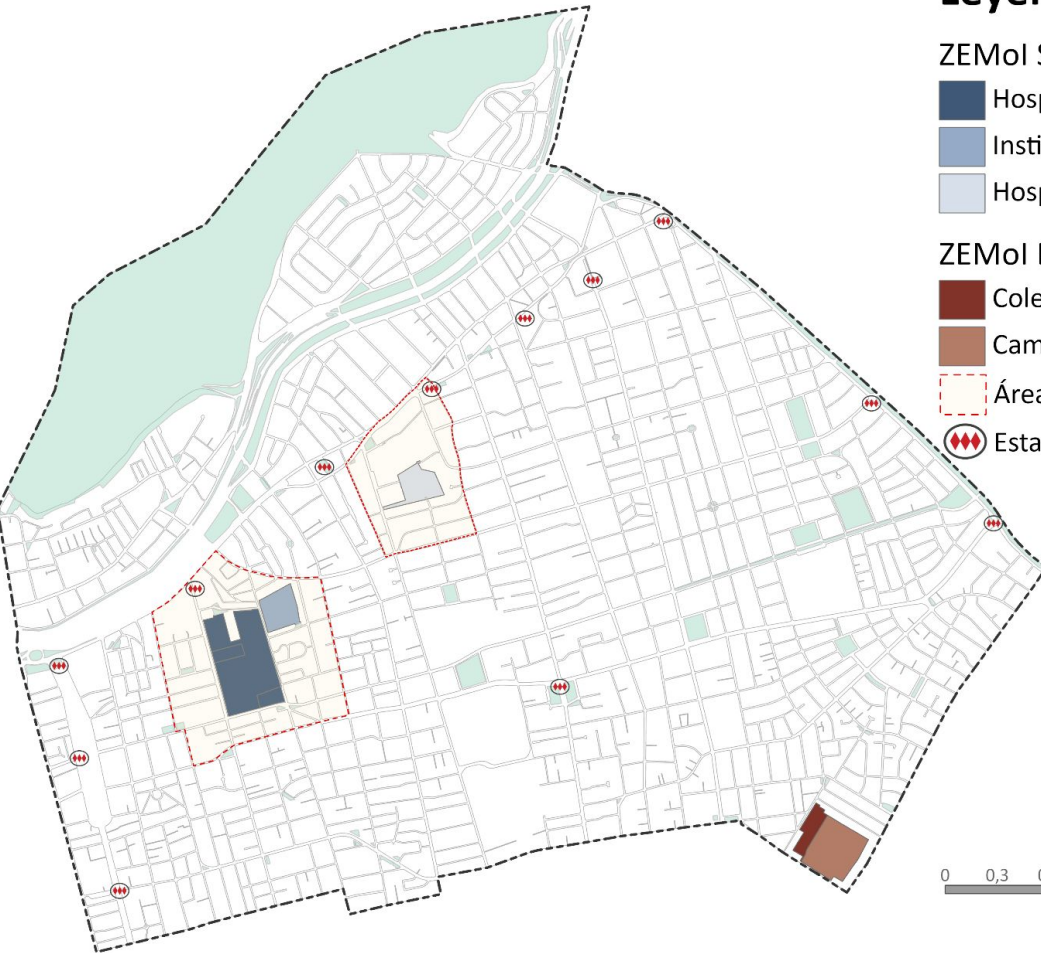
Leyenda

ZEMol Salud

-  Hospital Del Salvador, Inst. Nac. del Tórax
-  Instituto Nacional de Geriatría
-  Hospital Luis Calvo Mackenna

ZEMol Educación

-  Colegio Sagrados Corazones Providencia
-  Campus Oriente U. Católica de Chile
-  Área de diagnóstico
-  Estaciones de Metro



Las Zonas de Equipamiento Metropolitano o Intercomunal (ZEMol) corresponden a equipamientos de escala metropolitana en predios de más de 1 ha.

Estas zonas fueron declaradas por el Plan Regulador Metropolitano de Santiago e incorporadas posteriormente al PRCP el año 2007.

0 0,3 0,5 1 1,5 Km.



ZEMol: Hospital del Salvador

Sup. terreno: 120.960 m²
Sup. construida: 52.400 m²



ZEMol: Instituto Nacional de Geriátria

Sup. terreno: 31.303 m²
Sup. construida: 8.528 m²



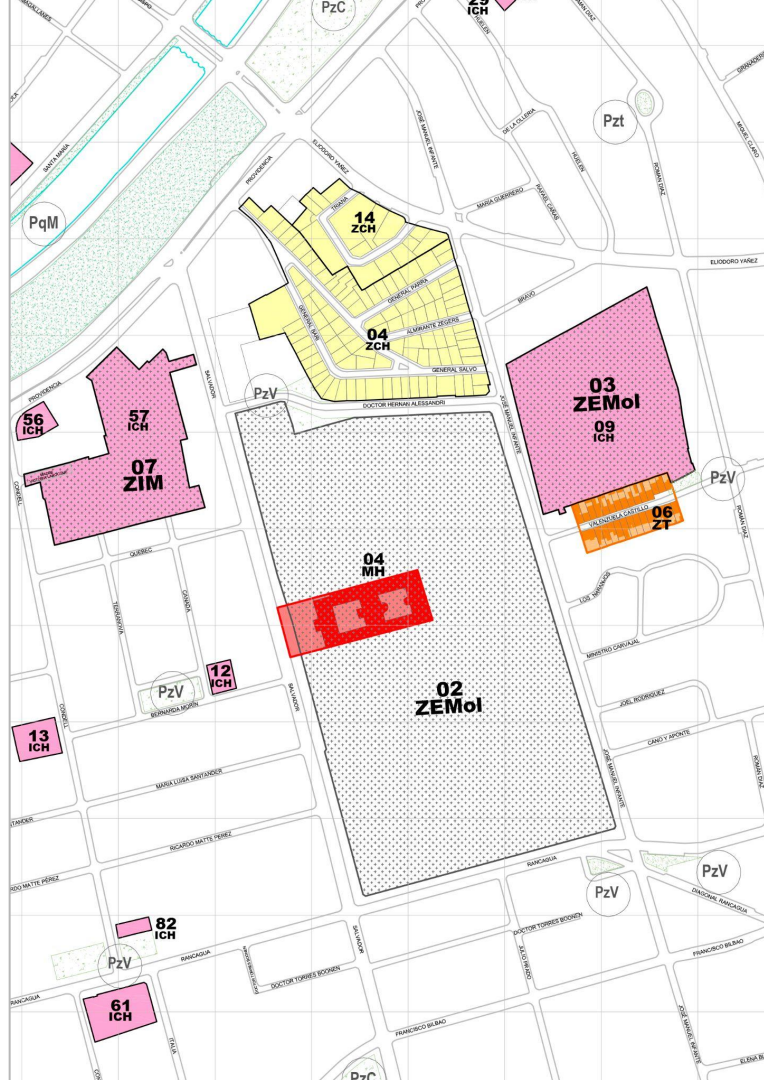
ZEMol: Hospital Luis Calvo Mackenna

Sup. terreno: 29.357 m²
Sup. construida: 30.752 m²



Entorno patrimonial

Alrededor de las ZEMol Hospital del Salvador y ZEMol INGER existen tres barrios con protección patrimonial.



Plan Regulador Comunal de Providencia (2007)

ZONAS E INMUEBLES PATRIMONIALES:

- 00 ZT** Zona Típica (LEY 17.288 de Monumentos Nacionales)
- 00 MH** Monumento Histórico (LEY 17.288 de Monumentos Nacionales)
- 00 ZCH** Zona de Conservación Histórica (Art.5.2.04.OL.)
- 00 ICH** Inmueble de Conservación Histórica (Art.5.2.05.OL.)

ZONAS DE EQUIPAMIENTO DE ESCALA METROPOLITANA :

- ZEMol** Zona Equipamiento Metropolitano e Intercomunal
- ZIM** Zona de Interés Metropolitano
- ZE** Zona Especial Ex-CCU

PARQUES (Pq):

- PqM** Parques Metropolitanos
- Pqi** Parques Intercomunales
- Pqc** Parques Comunales
- Pqac** Parques Adyacentes a Cauces

PLAZAS (Pz):

- PzC** Plazas Comunales
- PzVec** Plazas Vecinales
- Pzt** Plazoletas

ÁREAS VERDES PRIVADAS (BPP) :

- Pq(i)** Parque Intercomunal

ZCH: Conjunto Calle Triana

Sup. terreno: 120.960 m²
Sup. construida: 52.400 m²



ZCH: Población Salvador Legión Militar de Chile (Los Generales)

Sup. terreno: 31.303 m²
Sup. construida: 8.528 m²



ZT: Población Caja del Seguro Obrero

Sup. terreno: 29.357 m²
Sup. construida: 30.752 m²



Entorno EMPART

La ZEMol Hospital Luis Calvo Mackenna está inserta en una manzana residencial que limita con las calles Luis Middleton, Carlos Antúnez, Antonio Varas y Matilde Salamanca.



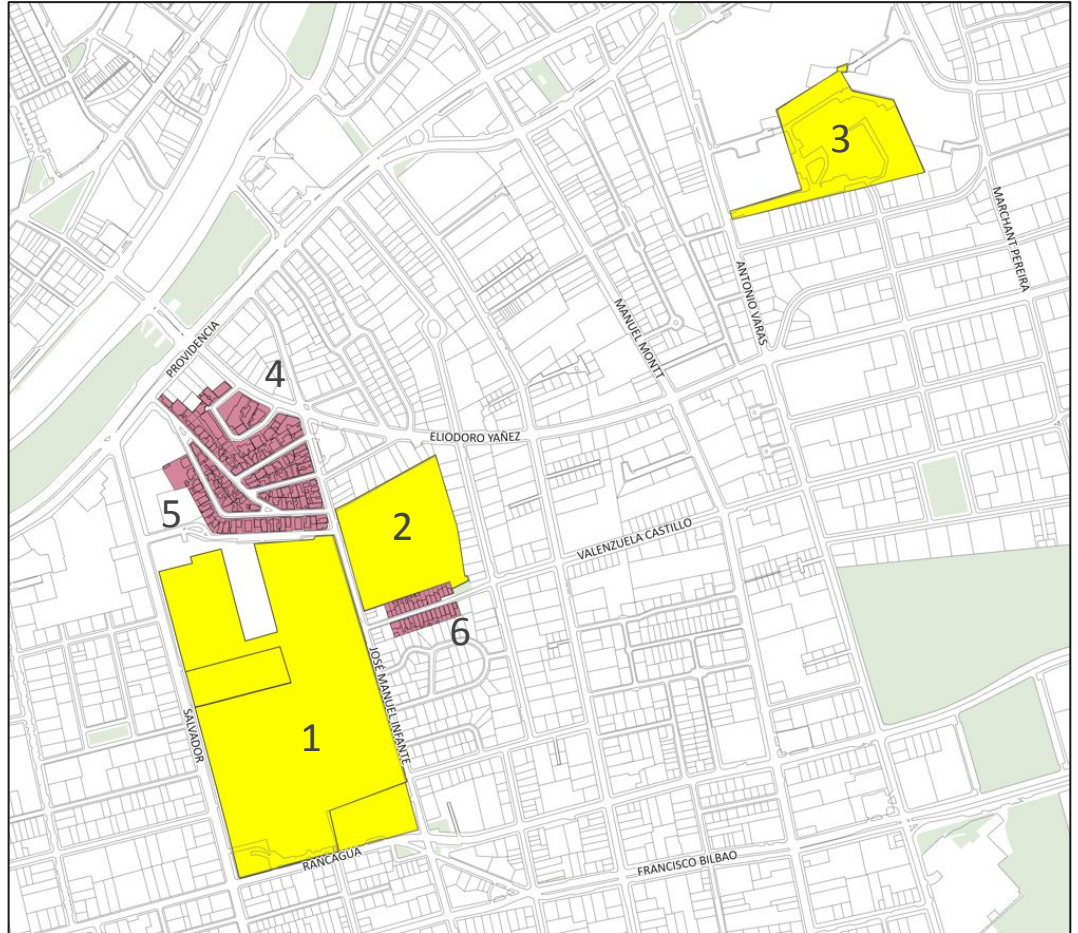
Plan Regulador Comunal de Providencia (2007)

ZEMol
Hospital Luis Calvo Mackenna

Sup. terreno: 29.357 m²
Sup. construida: 30.752 m²

Áreas de la modificación

1. **ZEMol** Hospital del Salvador
2. **ZEMol** Instituto Nacional de Geriatria
3. **ZEMol** Hospital Luis Calvo Mackenna
4. **ZCH** Conjunto Calle Triana
5. **ZCH** Población Salvador Legión Militar de Chile (Los Generales)
6. **ZT** Población Caja del Seguro Obrero





soyprovidencia

¿Por qué es necesario modificar el Plan Regulador Comunal?



Desafíos de la modificación

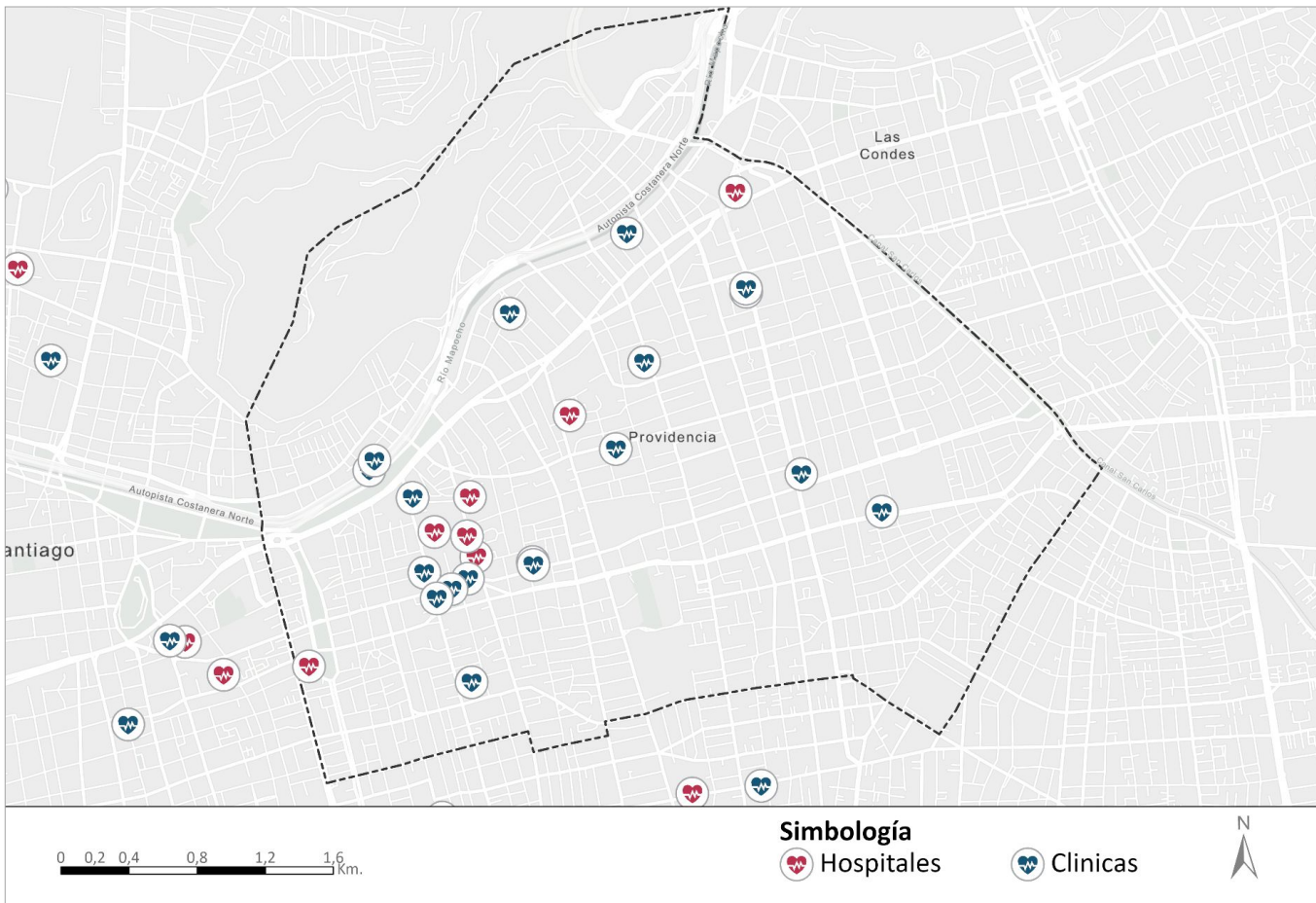
- Necesidad de renovar y **ampliar el equipamiento** de salud pública
- Manejar el **impacto de los hospitales** en el espacio público de sus entornos
- Conciliar el mejoramiento de la infraestructura hospitalaria con el desarrollo y puesta en valor de los **barrios patrimoniales**



Diagnóstico territorial

1. Necesidad de renovar y ampliar el equipamiento de salud pública

Considerando que en la comuna existe una alta concentración de establecimientos de salud pública



Diagnóstico territorial

1. Necesidad de renovar y ampliar el equipamiento de salud pública




Normas insuficientes y poco específicas para cada terreno ZEMol

Diagnóstico territorial

2. Manejar el impacto de los hospitales en el espacio público de sus entornos

Congestión vehicular en el entorno de la infraestructura hospitalaria



Calle Dr. Hernán Alessandri



Falta de accesibilidad universal en Calle Dr. Hernán Alessandri



Congestión vehicular en Calle José Manuel Infante

Diagnóstico territorial

2. Manejar el impacto de los hospitales en el espacio público de sus entornos

Situación HLKM:
Problemas de
accesibilidad peatonal,
saturación del espacio
libre interior con
vehículos





Oportunidad de conservación en barrios con protección patrimonial



Diagnóstico territorial

3. Desarrollo y puesta en valor de los barrios patrimoniales

Degradación de fachadas en barrios patrimoniales debido a usos incompatibles con la edificación



Calle Almirante Zegers

Calle José Manuel Infante

Diagnóstico territorial

3. Desarrollo y puesta en valor de los barrios patrimoniales

Fuerte preocupación por patentes de alcohol y sus externalidades

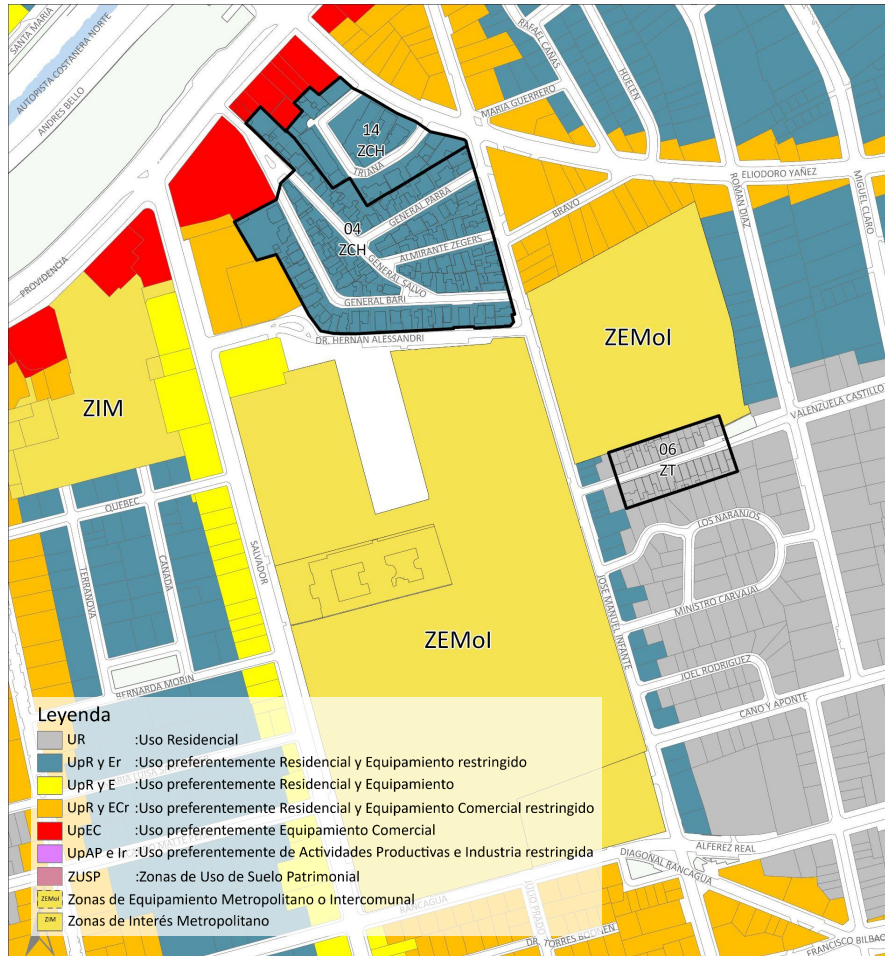


Calle General Salvo

Calle General Salvo

Calle General Bari

Diagnóstico territorial



ART. 6.1.09. Usos de suelo en zonas e inmuebles protegidos

*Actividades permitidas: bazar, paquetería, librería, boutique; **salones de té y cafeterías; restaurantes diurnos y nocturnos;** tiendas de vestuario y calzado, entre otras.

3. Desarrollo y puesta en valor de los barrios patrimoniales

Zonas de uso de suelo poco específicas para el patrimonio y artículo de excepción: desplazamiento de residencia por actividades comerciales y aumento de patentes de alcohol

Objetivo General

Conciliar la renovación de la infraestructura hospitalaria pública de la comuna con la protección de los barrios patrimoniales y residenciales aledaños, minimizando su impacto en el espacio público y conservando la identidad y vocación de cada sector.

Objetivos Específicos

1. **Facilitar** el desarrollo de los equipamientos públicos de salud, aumentando algunos parámetros de las normas de edificación en los predios ZEMol de la comuna.
2. **Ajustar** los usos de suelo permitidos en los barrios patrimoniales aledaños a las ZEMol de salud, adecuándolos a sus condiciones de edificación y espacio público.
3. **Proteger** el patrimonio edificado y el entorno de las ZCH aledañas a las ZEMol de salud, estableciendo criterios para alteraciones, reparaciones y obras nuevas en fachadas y diseño del espacio público.

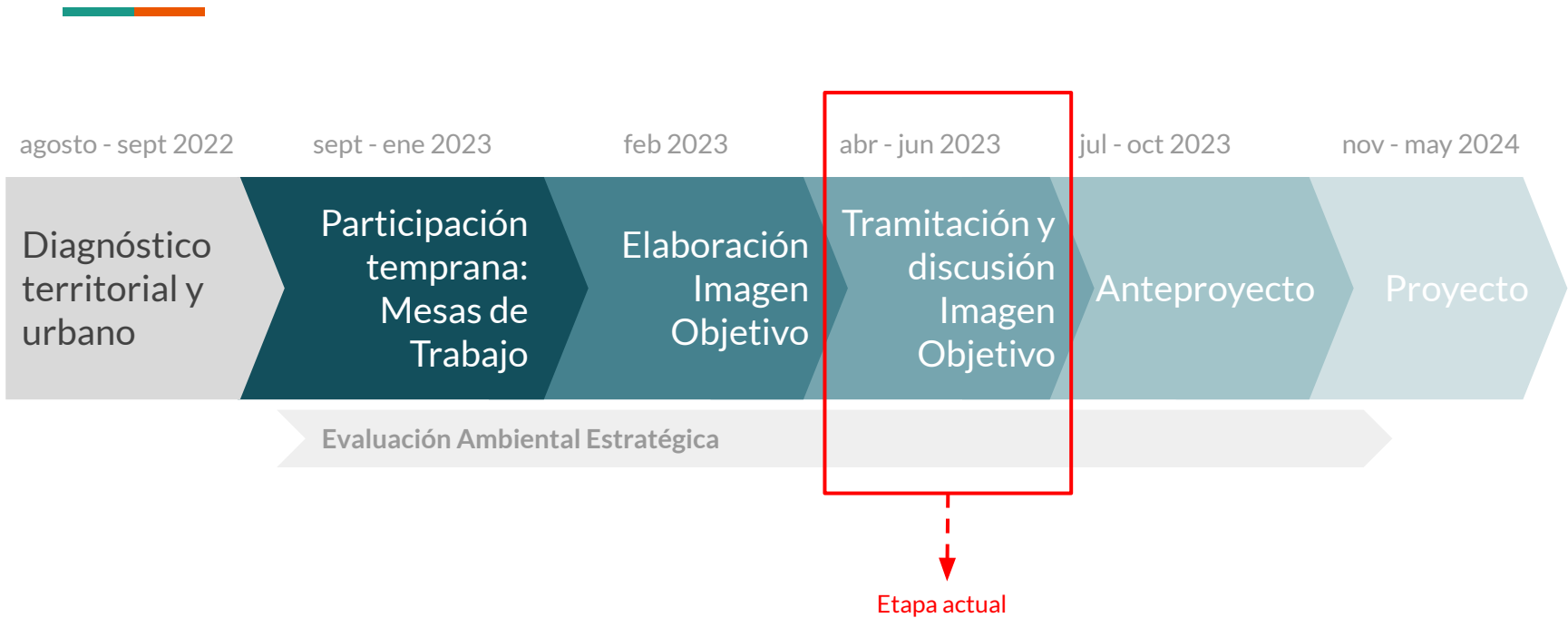


soyprovidencia

Etapas de la modificación



Etapas de la Modificación al PRCP



Participación Temprana: Mesa de Trabajo

I. Conservación y regeneración de barrios patrimoniales



Sesión 1
29 de septiembre
Imagen del
Barrio



Sesión 2
27 de octubre
Usos de suelo



Sesión 3
17 de noviembre
Plano de detalle

II. Cambio normativo acotado en predios ZEMol



Sesión 4
15 de diciembre
Patrimonio



Sesión 5
5 de enero
Movilidad



Sesión 6
26 de enero
Edificación

Respuestas a los desafíos expuestos en la Mesa de Trabajo

Consideraciones Plan Maestro SSMO

- Protege las **edificaciones patrimoniales** de las ZEMol.
- Entrega **espacios de uso público** para la comunidad.
- Incorpora un tratamiento de **gestión de los estacionamientos** al interior de los predios.

Consideraciones Modificación al PRCP


- Ajusta las normas a las **condiciones específicas de cada ZEMol** tomando en cuenta la necesaria renovación de infraestructura hospitalaria.
- Amplía los **mecanismos de protección** de los barrios patrimoniales con planos de detalle y cambios en los usos de suelo.
- Permite la **puesta en valor** de los barrios.
- Mejora las condiciones de **calidad de vida** de los vecinos.



soyprovidencia

Alternativas de estructuración





De acuerdo a lo establecido en el artículo 28 octies de la Ley General de Urbanismo y Construcciones, se proponen **dos alternativas de estructuración** del territorio que serán materia de discusión durante el proceso de participación de la Imagen Objetivo, y que serán evaluadas en el proceso de Evaluación Ambiental Estratégica.

Alternativa 1

Regeneración Hospitalaria Condicionada

Regeneración hospitalaria condicionada y entornos patrimoniales protegidos

¿Qué busca?

Condiciona el ajuste de normas en los predios ZEMol a través de **incentivos de sustentabilidad** urbana y busca conservar los barrios patrimoniales aledaños

Alternativa 2

Desarrollo Hospitalario

Desarrollo hospitalario y puesta en valor de los entornos patrimoniales

¿Qué busca?

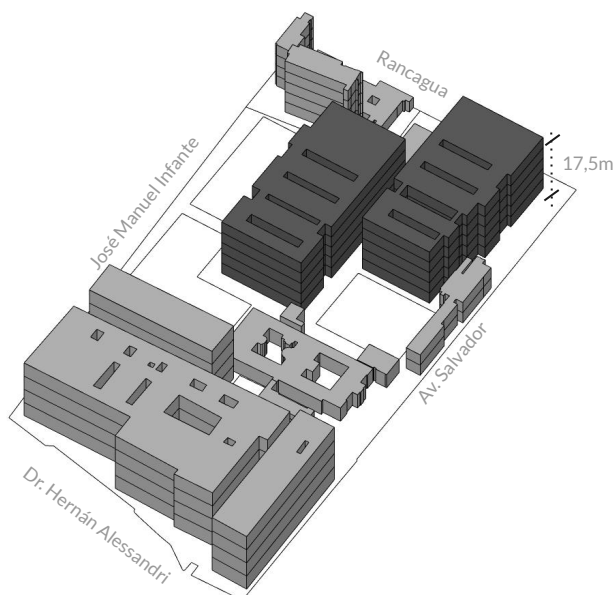
Facilita el ajuste de normas para el desarrollo hospitalario en los predios ZEMol y busca regenerar los barrios patrimoniales aledaños



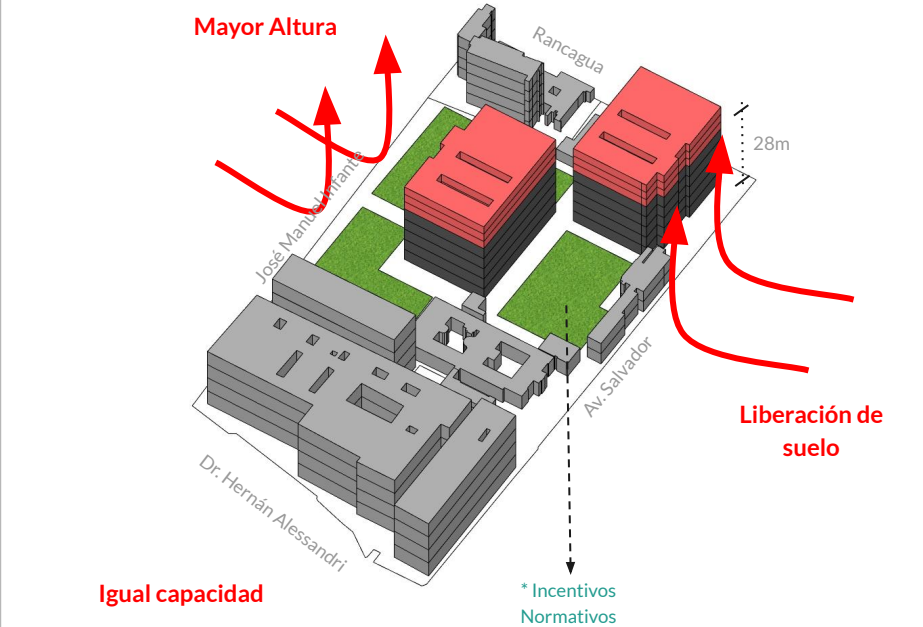
1. Ajuste acotado de normas de edificación

Ejemplo Predio Hospital del Salvador

Situación con Normativa Vigente



Situación con Modificación N°8




Zona	Existente		Propuesta de modificación	
			Alternativa 1 Regeneración Hospitalaria Condicionada	Alternativa 2 Desarrollo Hospitalario
Hospital del Salvador	Altura	5 pisos	5 pisos + 3 pisos <i>a través de incentivos de sustentabilidad urbana</i>	8 pisos
	Ocupación de suelo	0,4	0,4 + 0,1 <i>a través de incentivos de sustentabilidad urbana</i>	0,5
	Constructibilidad	2	Sin modificación	Sin modificación
INGER	Altura	5 pisos	Mantener parámetros y asignar Zona de Edificación Patrimonial al predio	Sin modificación
	Ocupación de suelo	0,4		
	Constructibilidad	2		
Hospital Luis Calvo Mackenna	Altura	5 pisos	5 pisos + 3 pisos <i>a través de incentivos de sustentabilidad urbana</i>	8 pisos
	Ocupación de suelo	0,4	0,4 + 0,1 <i>a través de incentivos de sustentabilidad urbana</i>	0,5
	Constructibilidad	2	2 + 0.5 <i>a través de incentivos de sustentabilidad urbana</i>	2,5

Incentivos de sustentabilidad urbana

De acuerdo a la LGUC, los planes reguladores comunales pueden otorgar incentivos en las normas urbanísticas, como por ejemplo:

- **Habilitación de áreas verdes consolidadas** de alto estándar, abiertas a la comunidad
- Cesiones o servidumbres al **libre tránsito** en antejardines o circulaciones interiores
- Gestión de **estacionamientos/accesibilidad**
- Restricción de **rasantes** para el caso de ZEMoI HLCM
- Gestión de la **conservación del patrimonio**
- Etc.



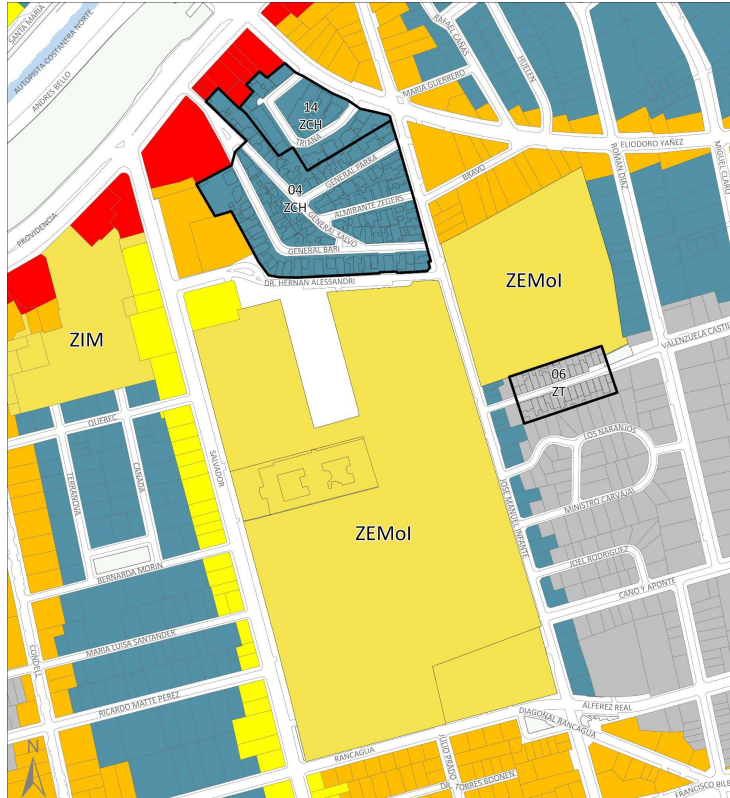
2. Elaboración de Zonas de Uso de Suelo Patrimonial



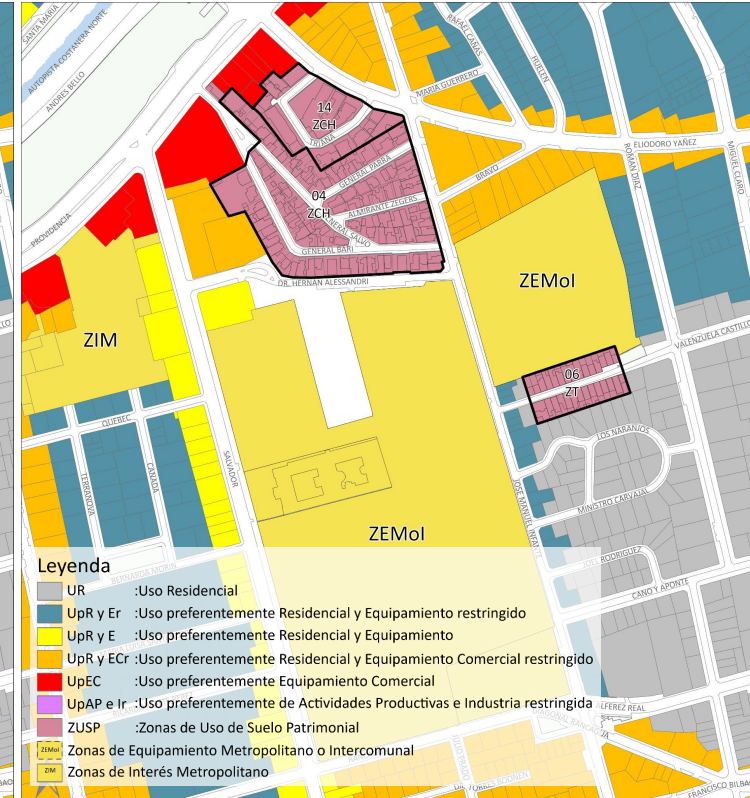
Situación actual

Con el objetivo de proteger los barrios patrimoniales aledaños a las ZEMol, se propone elaborar nuevas **Zonas de Usos de Suelo Patrimonial (ZUSP)**.

Se propone **derogar el artículo 6.1.09** en los tres sectores patrimoniales de las ZEMol.



Situación propuesta



1. ZCH Conjunto Calle Triana: ZUSP Mixta/Cultural



Se permiten más actividades que las actuales correspondientes a la zona del PRCP.

Alternativa 1	Alternativa 2
Patentes de alcohol*: Únicamente como complemento a hoteles, actividades de culto y cultura, oficinas, galerías y museos	Patentes de alcohol*: Se permiten en toda la ZCH

*salones de té, cafetería y restaurantes nocturnos

2. ZCH Los Generales: ZUSP Mixta/de Servicios

ZUSP Mixta/de servicios

- Se prohíben y modifican las actividades actuales.
- Patentes de alcohol solo como complemento a hoteles.

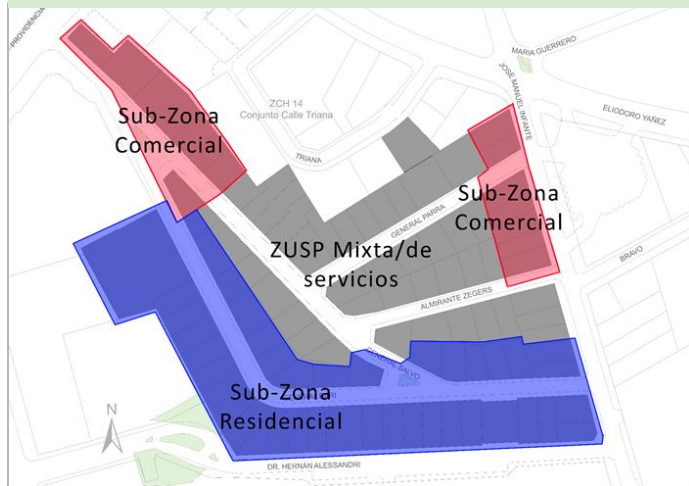
Subzona comercial

- Se permitirá restaurantes diurnos, nocturnos, salones de té y cafeterías con patentes de alcohol

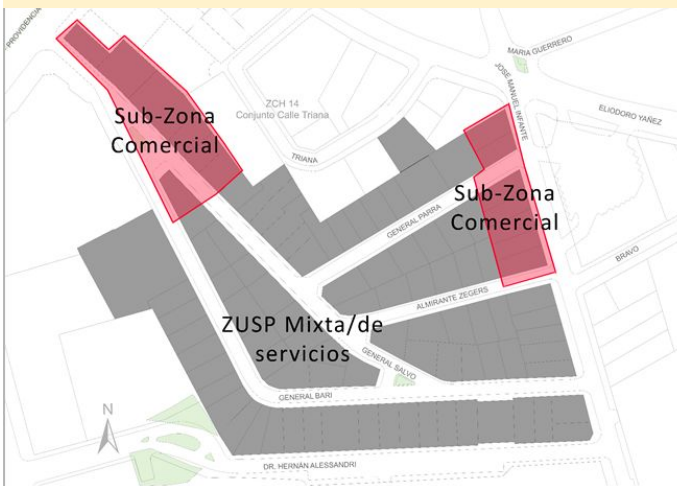
Subzona residencial

- Las actividades comerciales se restringirán solo a salones de té y cafeterías sin patentes de alcohol

Alternativa 1



Alternativa 2



3. ZT Población Caja del Seguro Obrero: **ZUSP Residencial**

Se propone prohibir y/o modificar actividades en relación a servicios, seguridad, salud y social.

Alternativa 1	Alternativa 2
Se permiten sólo usos residenciales. Además, sala cuna y jardines infantiles (OGUC).	Se permitirían además servicios profesionales.





3. Elaboración de Plano de Detalle



I.

Levantamiento de tipologías y fachadas existentes de todos los predios de la ZCH.

(finalizado)

II.

Análisis morfológico de la situación existente (elementos, relaciones, medidas, colores)

(en curso)

III.

Condiciones para reparaciones y obras nuevas


(en curso)

Zona	Existente	Propuesta de modificación	
		Alternativa 1 Regeneración Hospitalaria Condicionada	Alternativa 2 Desarrollo Hospitalario
ZCH Triana	No existe Plano de Detalle	Elaborar Plano de Detalle	
ZCH Los Generales	No existe Plano de Detalle	Elaborar Plano de Detalle	



soyprovidencia

Estudios Complementarios:
Evaluación Ambiental Estratégica



Debido al carácter sustancial de la presente modificación y como está indicado en el Reglamento para la Evaluación Ambiental Estratégica del MMA (DS N° 32) y en la Ley sobre Bases Generales del Medio Ambiente (N° 19.300), se está llevando a cabo una Evaluación Ambiental Estratégica (EAE) que acompañará la modificación.

Objetivos Ambientales

1. **Mejorar la calidad ambiental de las ZEMol**, aumentando la superficie de áreas verdes privadas.
2. **Promover una movilidad urbana sostenible**, que incentive el transporte público, la bicicleta y la caminata.
3. **Contribuir a la regeneración y protección de barrios y/o inmuebles con valor arquitectónico patrimonial**, presionados por su condición céntrica y por la influencia que reciben de los equipamientos hospitalarios.



Observaciones de vecinos en proceso EAE:

- > Agustín Gálvez: *Solicita incorporar dos observaciones.*
- > Vecinos UV II: *Lineamientos de Participación Ciudadana*
- > Vecinos UV II: *La salud: eje central de una política pública*
- > Christian Matzner: *TDR Patrimonio Cultural, arquitectónico y arqueológico, INGER*
- > Margarita Jans: *Sostenibilidad en zonas hospitalarias, Ciudad y salud, pre y post COVID 19*
- > Gonzalo Quezada y María Alejandra Leiva: *Propuestas y comentarios para las ZCH en relación a los siguientes temas: Uso de suelo, Urbanismo, Antejardines, Iluminación, Cableado, Ambiente y Zona ZEMOI.*

Observaciones de los Organismos de Administración del Estado:

- > SEREMI Medio Ambiente
- > SEREMI de Obras Públicas RMS
- > SEREMI de Energía



Próximos pasos

Próximos pasos:



1. Audiencias públicas

- Audiencia N°1: **26 de abril**
- Audiencia N°2: **10 de mayo**

2. Exposición a público

- Del 26 de abril al 26 de mayo
Frontis Palacio Consistorial

3. Recepción de observaciones

- Del 26 de abril al 26 de mayo
A través de oficina de partes en Av. Pedro de Valdivia 963 o al correo electrónico oficinadepartes@providencia.cl



Más información en:

<https://providencia.cl/provi/municipalidad/modificacion-n-8-zemoui-de-salud-en-curso-m8>



soyprovidencia

Modificación N°8 al PRCP

ZEMol de Salud

Audiencia Pública N°1

26 de Abril 2023